

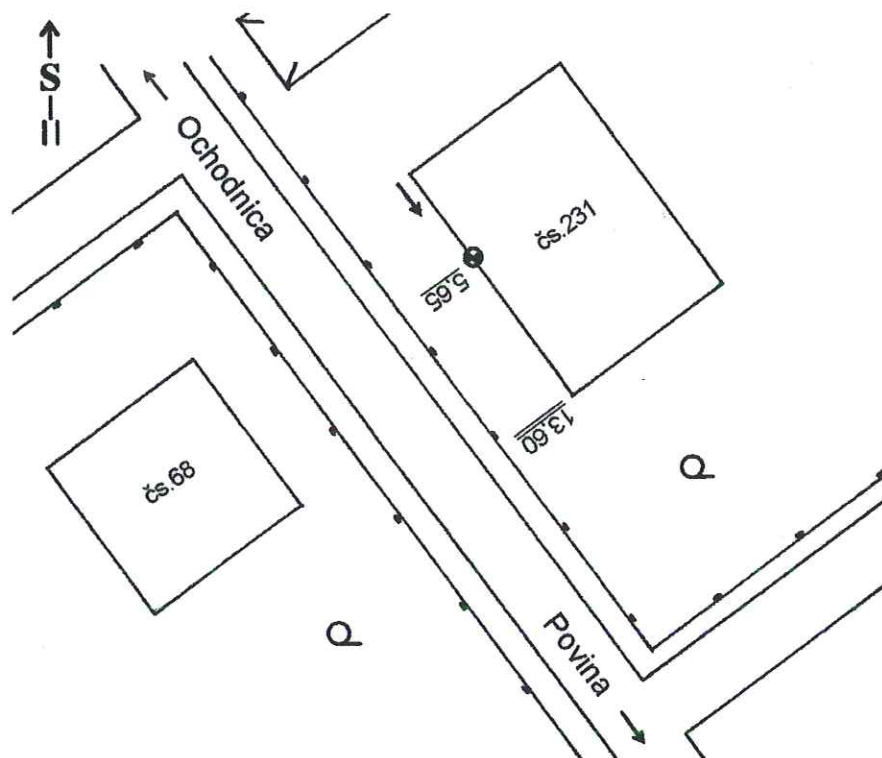


ÚDAJ GEODETICKÉHO BODU

ŠPS ŠNS ŠTS ŠGS Hranica



Označenie bodu:		Názov ľahu:			Obec:		
MZD - 556		Žilina - Krásno nad Kysucou			Kysucký Lieskovec		
Nadm.výška:	σ		σ		σ		σ
[m]	[mm]	[m]	[m]	[m]	[m]	[μms^{-2}]	[μGal]
368.45510							
Topografický popis bodu: dom čs.231, okolie rovinné							
Druh značky:		Výška ZN:	Druh stabilizácie:		Druh ochrany:		
čapová V.		-0.5	nástenná		štítok		
Rok údržby:	Druh pozemku:	ZM 1:50000	Viditeľnosť pre GPS [%]:		Kód KÚ		
1996	stavaná plocha a nádv.	26-31			830381		
Charakteristika bodu zachovalá omietnutá poschodová tehlová stavba s betónovým podmurkom z r.1946; 0,5 m N/Z							
Kraj:	Okres:	Katastrálne územie:		Parcela č.:			
Žilinský	Kysucké Nové Mesto	Kysucký Lieskovec					
Poznámky:							
Prístup:							
ČS JNS	Etapa určenia:	Stabilizoval:	Druh bodu:				
SAZ18-52	1949	1948 T, Ing.Uhliarik					
Stručný miestopis: P Č.dom čs.231; 0.5m N/Z							



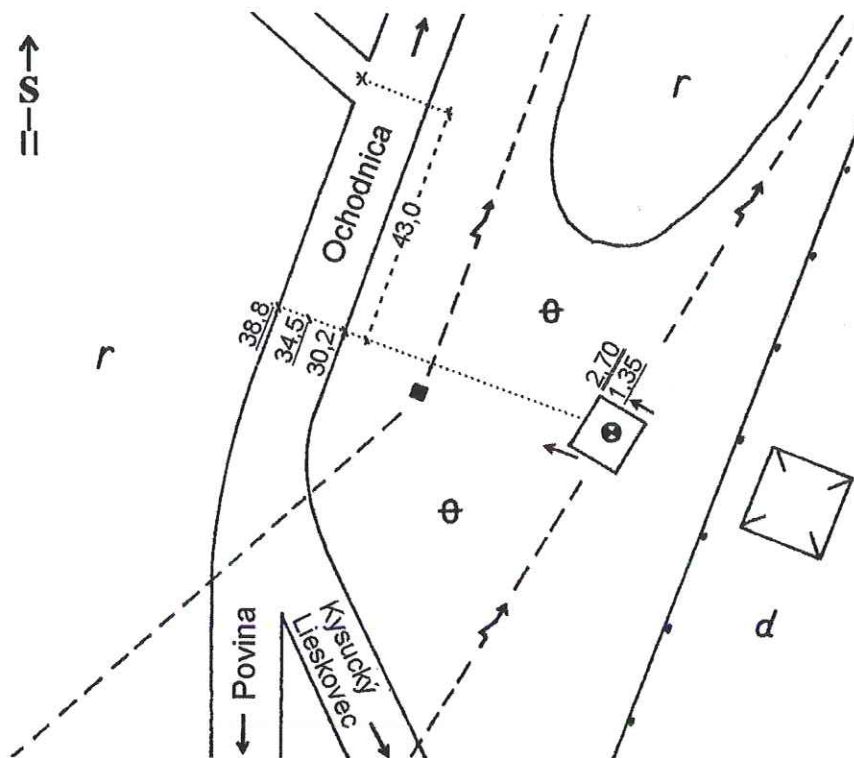


ÚDAJ GEODETICKÉHO BODU

ŠPS ŠNS ŠTS ŠGS Hranica



Označenie bodu: MZD - 557		Názov ľahu: Žilina - Krásno nad Kysucou			Obec: Kysucký Lieskovec		
Nadm.výška: [m]	σ [mm]	[m]	σ [m]	[m]	σ [m]	[μms^{-2}]	σ [μGal]
368.21710							
Topografický popis bodu: stožiar EV, okolie rovinné							
Druh značky: klincová III.		Výška ZN:	Druh stabilizácie: iná stabilizácia		Druh ochrany: bez ochrany		
Rok údržby: 1996	Druh pozemku: ostatná plocha	ZM 1:50000 26-31	Viditeľnosť pre GPS [%]:			Kód KÚ 830381	
Charakteristika bodu zachovalý betónový základ stožiara EV							
Kraj: Žilinský	Okres: Kysucké Nové Mesto		Katastrálne územie: Kysucký Lieskovec			Parcela č.:	
Poznámky: Prístup:							
ČSJS SAZ18-51.1	Etapa určenia: 1962	Stabilizoval: 1962 GTÚ, Ing.Klein		Druh bodu:			
Stručný miestopis: P K.stožiar EV							





ÚDAJ GEODETICKÉHO BODU

ŠPS ŠNS ŠTS ŠGS Hranica

☒ ☒ ☐ ☐ ☐

Označenie bodu: MZD - 560		Názov ľahu: Žilina - Krásno nad Kysucou			Obec: Kysucký Lieskovec		
Nadm.výška: [m]	σ [mm]	Y/JTSK/ [m]	σ [m]	X/JTSK/ [m]	σ [m]	[$\mu\text{m s}^{-2}$]	σ [μGal]
368.08274	2.25	437 135.56		1 158 491.86			
ETRS89		B [°]	σ [m]	L [°]	σ [m]	H [m]	σ [m]
Epocha 2003.4		49°21'00.37591"	0.0028	18°48'30.74287"	0.0019	410.611	0.0132
Topografický popis bodu: Bod je 11,0 m západne od okraja parkoviska a 6,1 m južne od stredu poľnej cesty, okolie zvlnené.							
Druh značky: klincová s dierkou IV.		Výška ZN: -0.2	Druh stabilizácie: hranol žula 25x25		Druh ochrany: ochranná tyč, nálepka, skruž		
Rok údržby: 2003	Druh pozemku: - trvalý trávnatý porast		ZM 1:50000 26-31		Viditeľnosť pre GPS [%]: 100		Kód KÚ 830381
Charakteristika bodu hranol obetónovaný; signalizačná fólia pre vličovanie; OT 0,95 m JZ; 0,2 m N/Z							
Kraj: Žilinský	Okres: Kysucké Nové Mesto		Katastrálne územie: Kysucký Lieskovec		Parcela č.:		
Poznámky: Prístup: Autom. Z obce Žilina po štátnej ceste smerom do obce Čadca, za obcou Kysucký Lieskovec, od odbočky do obce Ochodnica asi 600 m, odbočiť na parkovisko na západnú stranu cesty asi 100 m.							
ČSJS	Etapa určenia: 1998		Stabilizoval: 1998 GKÚ Bratislava, Verner		Druh bodu:		
zemepisné	Δ zemepisné		Δ Bg -386.8		Dodatok: 2004		Jadran-Bpv

Stručný miestopis: L K.NK pri parkovisku



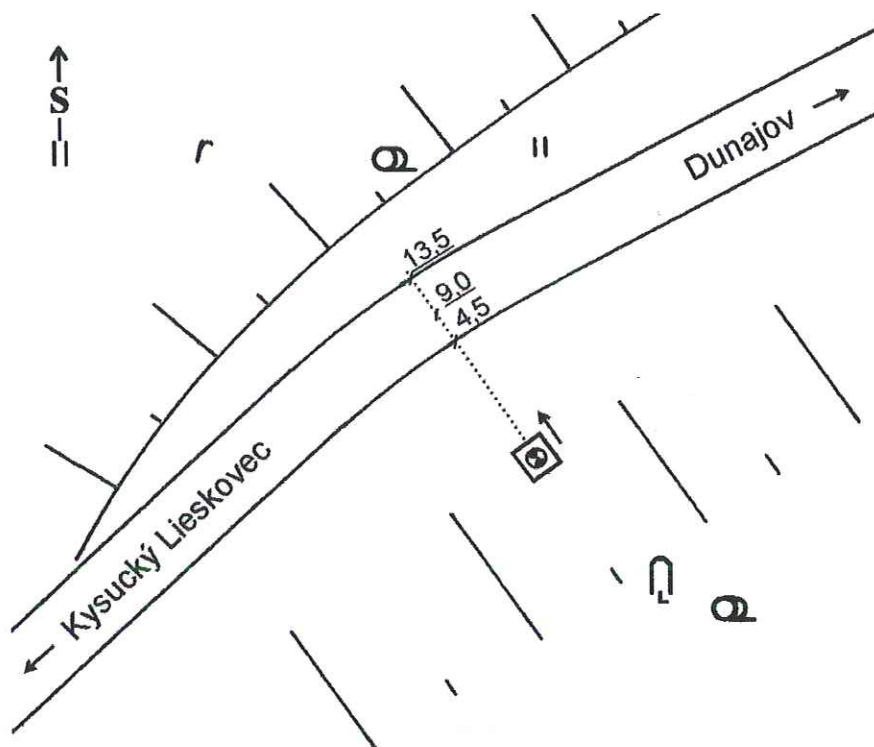


ÚDAJ GEODETICKÉHO BODU

ŠPS ŠNS ŠTS ŠGS Hranica



Označenie bodu: MZD - 562		Názov ľahu: Žilina - Krásno nad Kysucou			Obec: Kysucký Lieskovec		
Nadm.výška: [m]	σ [mm]	[m]	σ [m]	[m]	σ [m]	[μms^{-2}]	σ [μGal]
376.35490							
Topografický popis bodu: okolie zvlnené							
Druh značky: kilncová III.		Výška ZN: -0.2	Druh stabilizácie: nivelačný kameň		Druh ochrany: ochranná tyč, tabuľka		
Rok údržby: 1996	Druh pozemku:		ZM 1:50000 26-31	Viditeľnosť pre GPS [%]:		Kód KÚ 830381	
Charakteristika bodu obetónovaný žulový hranol normalizovaný							
Kraj: Žilinský	Okres: Kysucké Nové Mesto		Katastrálne územie: Kysucký Lieskovec		Parcela č.:		
Poznámky: Prístup:							
Č.S.JNS SAZ18-48.2	Etapa určenia: 1962		Stabilizoval: 1962 GTÚ, Kožený		Druh bodu:		
Stručný miestopis: P K.NK							



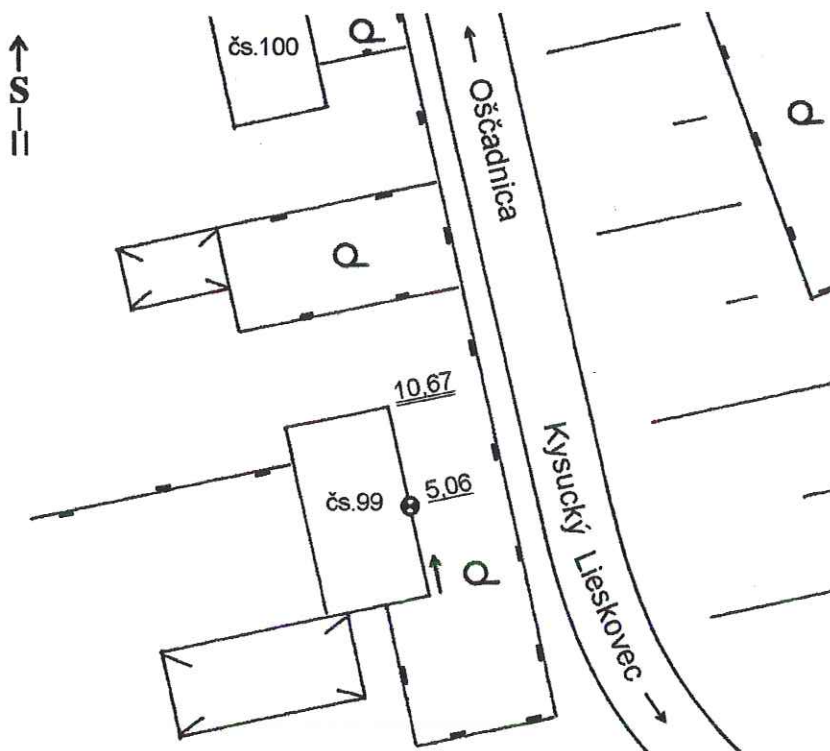


ÚDAJ GEODETICKÉHO BODU

ŠPS ŠNS ŠTS ŠGS Hranica



Označenie bodu: MZD - 583		Názov ľahu: Žilina - Krásno nad Kysucou			Obec: Krásno nad Kysucou		
Nadm.výška: [m]	σ [mm]	[m]	σ [m]	[m]	σ [m]	[μs^{-2}]	σ [μGal]
389.54090							
Topografický popis bodu: dom čs.99, okolie zvlnené							
Druh značky: čapová VI.		Výška ZN: -0.3	Druh stabilizácie: nástenná		Druh ochrany: štítok		
Rok údržby: 1996	Druh pozemku: stavaná plocha a nádv		ZM 1:50000 26-13		Viditeľnosť pre GPS [%]:		Kód KÚ 828483
Charakteristika bodu zachovalá omietnutá tehlová stavba s betónovým podmurkom z r.1932; 0,3 m N/Z							
Kraj: Žilinský	Okres: Čadca		Katastrálne územie: Krásno nad Kysucou			Parcela č.:	
Poznámky: Prístup:							
ČS.JNS SAZ18-36.1	Etapa určenia: 1962	Stabilizoval: 1962 GTÚ, Ing.Kurz		Druh bodu:			
Stručný miestopis: L' Č.dom čs.99; 0.3m N/Z							



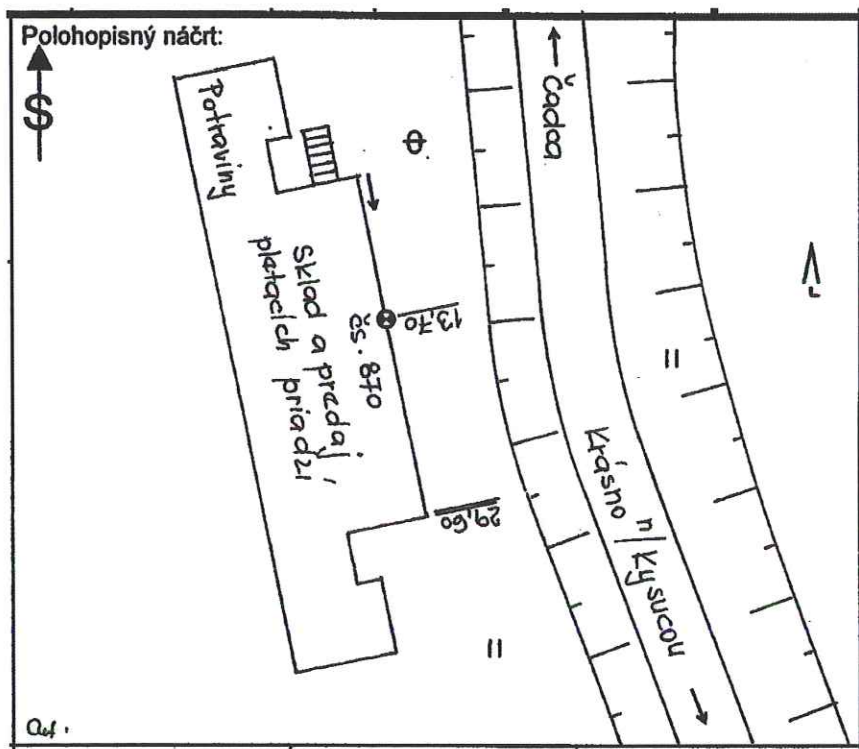


ÚDAJ GEODETICKÉHO BODU

ŠPS ŠNS ŠTS ŠGS Hranica



Označenie bodu: ZDZF - 506		Názov ľahu: Krásno nad Kysucou - Svrčinovec			Obec: Oščadnica		
Nadm.výška: [m]	σ [mm]	[m]	σ [m]	[m]	σ [m]	[μms^{-2}]	σ [μGal]
403.08620							
Topografický popis bodu: dom čs.870, sklad, okolie zvlnené							
Druh značky: čapová VI.		Výška ZN: -0.5	Druh stabilizácie: nástenná		Druh ochrany: štítok		
Rok údržby: 1996	Druh pozemku: stavaná plocha a nádv.		ZM 1:50000 26-13		Viditeľnosť pre GPS [%]:		Kód KÚ 844748
Charakteristika bodu zachovalá omietnutá tehlová stavba s betónovým podmurkom z r.1941; 0,5 m N/Z							
Kraj: Žilinský	Okres: Čadca		Katastrálne územie: Oščadnica			Parcela č.:	
Poznámky: Prístup:							
ČSJS SAZ18-26.2	Etapa určenia: 1962		Stabilizoval: 1962 GTÚ, Kurz		Druh bodu:		
Stručný miestopis:							



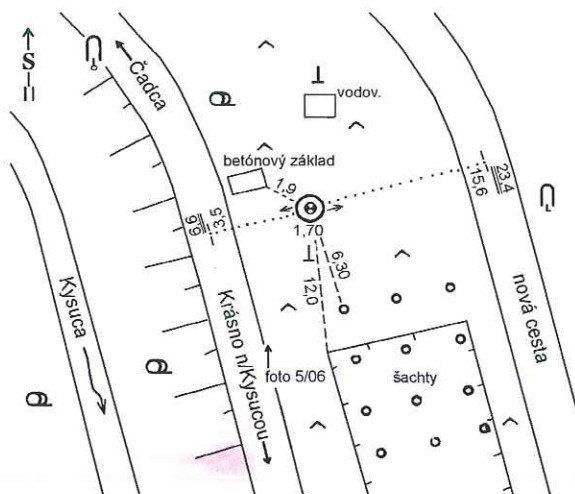


ÚDAJ GEODETICKÉHO BODU

ŠPS ŠNS ŠTS ŠGS Hranica
☒ ☒ ☐ ☐ ☐

Označenie bodu: ZDZF - 509		Názov ľahu: Krásno nad Kysucou - Svrčinovec			Obec: Oščadnica		
Nadm.výška: [m]	σ [mm]	Y/JTSK/ [m]	σ [m]	X/JTSK/ [m]	σ [m]	[μms^{-2}]	σ [μGal]
400.59235	0.83	434 438.75		1 150 587.56			
ETRS89 Epocha 2003.1		B [°]	σ [m]	L [°]	σ [m]	H [m]	σ [m]
		49°25'22.30403"	0.0017	18°50'13.31637"	0.0012	443.126	0.0093
Topografický popis bodu: Bod je v tráve, 6,6 m východne od stredu cesty, okolie zvlnené.							
Druh značky: klincová oceľová III.		Výška ZN: 0.4	Druh stabilizácie: tyčová stabilizácia		Druh ochrany: ochranná tyč, nálepka, skruž		
Rok údržby: 2006	Druh pozemku: trvalý trávnatý porast	–	ZM 1:50000 26-13	Viditeľnosť pre GPS [%]: 100	Kód KÚ 844748		
Charakteristika bodu: oceľová tyč chránená pažnicou a oceľovým krytom; hĺbka založenia 5,7 m; 0,4 m P/Ú; OT 1,70 m J							
Kraj: Žilinský	Okres: Čadca	Katastrálne územie: Oščadnica			Parcela č.:		
Poznámky: Pristup: Autom. Z obce Krásno nad Kysucou hradskej smerom do obce Čadca, asi 550 m za odbočku do obce Oščadnica a na pravú stranu hradskej.							
ČSJS SAZ18-24.1	Etapa určenia: 1974	Stabilizoval: 1974 GÚ Bratislava, Zelenka		Druh bodu: UELN			
zemepisné	Δ zemepisné	Δ Bg -293.4		Dodatok: 2004		Jadran-Bpv	

Stručný miestopis: **P KO.TS;0.4m P/Ú**



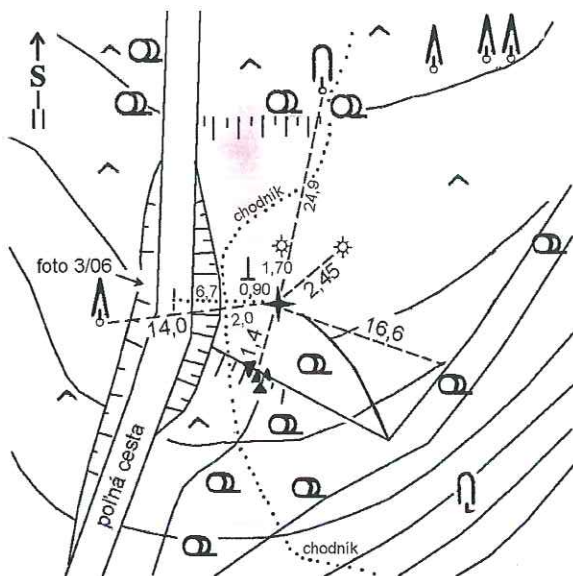


ÚDAJ GEODETICKÉHO BODU

ŠPS ŠNS ŠTS ŠGS Hranica

☒ ☐ ☒ ☐ ☐

Označenie bodu: 2613CA - 1007		Názov:		Obec: Zborov nad Bystricou			
Nadm.výška (Bpv) [m]	σ [mm]	Y/JTSK/ 	σ [m]	X/JTSK/ [m]	σ [m]	[μms^{-2}]	σ [μGal]
551.42000		430 562.95		1 155 636.59			
ETRS89 Epocha 2003.4		B [°]	σ	L [°]	σ	H [m]	σ [m]
		49°22'49.12782"	0.0031	18°53'44.47849"	0.0022	593.9450	0.0173
Topografický popis bodu: Bod je v tráve, na okraji vysokej medze, 6,7 m východne od stredu poľnej cesty.							
Druh značky: klincová s dierkou III.		Výška ZN: -0.1	Druh stabilizácie hranol pieskovec 20x20		Druh ochrany: 2 ochr.kopce, ochranná tyč, nálepka		
Rok údržby: 2006	Druh pozemku: trvalý trávnatý porast		ZM 1:50000 26-13		Viditeľnosť pre GPS [%]:		Kód KÚ 872903
Charakteristika bodu: hranol podbetónovaný 20x20x77; na SV strane hranol je vyrytý rok 1950; 0,1 m N/Z; signalizačná fólia pre vĺčovanie; OT 0,90 m SZ; 2 OK 1,70 m S a 2,45 m SV							
Kraj: Žilinský	Okres: Čadca		Katastrálne územie: Zborov nad Bystricou		Parcela č.:		
Poznámka:							
Prístup: Autom. V obci Zborov nad Bystricou, za drevnicou č. 300 odbočiť severne na asfaltovú cestu, severovýchodne popri potoku asi 350 m a asi 50 m západne, odbočiť doprava asi 100 m, za dreveným plotom severovýchodne, po vrstevnici asi 250 m, alebo od dreveného plotu poľnou strmou cestou v úvoze, za sucha.							
Druh bodu:		Epocha spracovania:	Stabilizoval: 2002 GKÚ Bratislava, Glova		Vlastník:		Predošlé označenie: 4716-25





ÚDAJ GEODETICKÉHO BODU

ŠPS ŠNS ŠTS ŠGS Hranica
☒ ☐ ☒ ☐ ☐

Označenie bodu: 4717 - 1		Názov: Sihot'		Obec: Kysucký Lieskovec		
Nadm.výška (Bpv) [m]	σ [mm]	Y/JTSK/ [m]	σ [m]	X/JTSK/ [m]	σ [m]	[μms^{-2}] σ [μGal]
363.49000		437 402.89		1 160 208.74		
ETRS89		B [°]	σ [m]	L [°]	σ [m]	H [m] σ [m]
		49°20'04.29026"	0.0500	18°48'24.22815"	0.0500	405.9890 0.1000

Topografický popis bodu: Bod je v tráve, na starom náplave rieky Kysuca, 41,2 m juhovýchodne od oplotenia ihriska.

Druh značky: krížik	Výška ZN:	Druh stabilizácie: hranol žula 20x20		Druh ochrany: 2 ochranné tyče	
Rok údržby: 2002	Druh pozemku: trvalý trávnatý porast	ZM 1:50000 26-31	Viditeľnosť pre GPS [%]: 99	Kód KÚ 830381	

Charakteristika bodu:

Kraj: Žilinský	Okres: Kysucké Nové Mesto	Katastrálne územie: Kysucký Lieskovec	Parcela č.:
-------------------	------------------------------	--	-------------

Poznámky: OT na severe nahnutá.

Prístup: Autom. Z obce Žilina po hradskej smerom do obce Čadca, asi 350 m za odbočku do obce Kysucký Lieskovec, za mostom odbočiť západne na poľnú cestu asi 150 m.

Označenie na stabilizácii: trojuholník-S

Cieľ:

Orientácia na body

Označenie bodu 4716 - 29	ORIENTÁCIA Lazové	OBEC Ochodnica	JUŽNÍK 171 45 36.3	DĚLKA 2381.061
-----------------------------	----------------------	-------------------	-----------------------	-------------------

Druh bodu: TB	Rád: 5	Etapa určenia:	Stabilizoval: 1997 GKÚ Bratislava	Vlastník:	Predošlé označenie: 225
1.podzemná značka 0,83 žula 20.20.82		2.podzemná značka 1,76 pieskovec 30.30.10 2,06 hrdlo fľaše		Predchádzajúci názov:	

